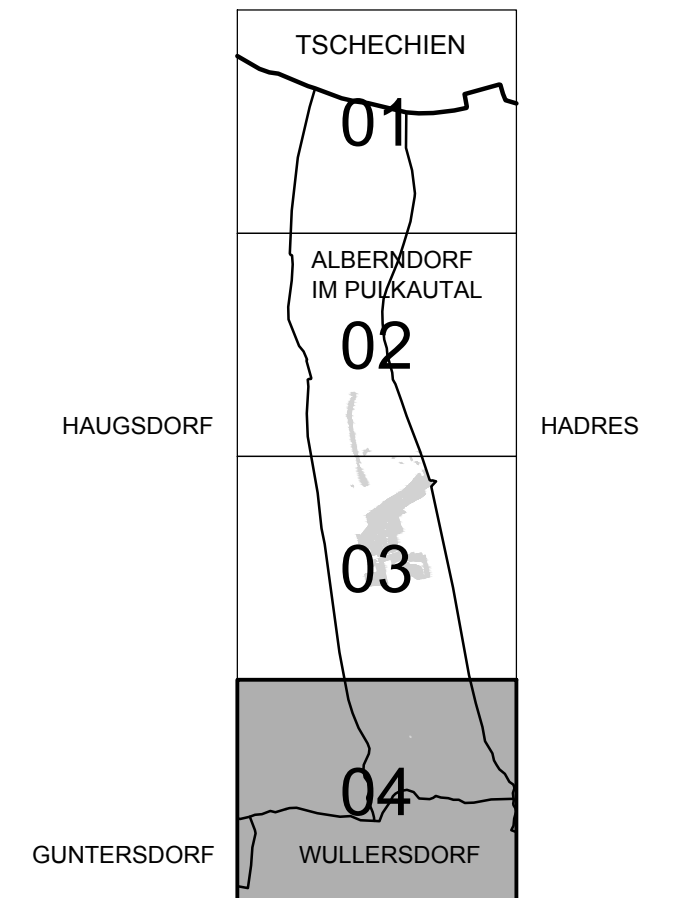


4. ÄNDERUNG

BLATTSCHNITTÜBERSICHT:




MASSSTAB: 1 : 5.000

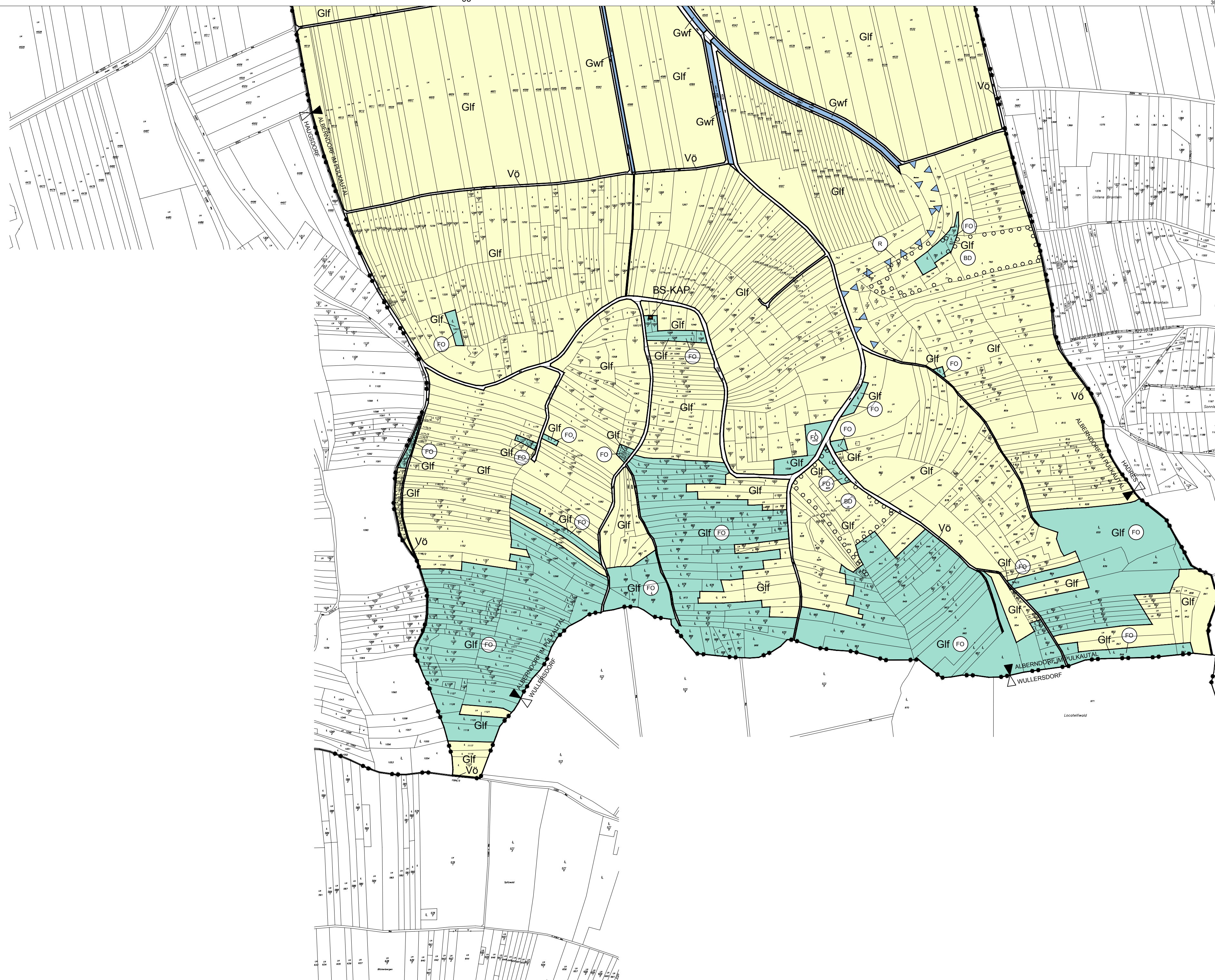
PLANBLATT: 04

STAND: 16. Februar 2011

GZ: 08037 / F4 / 11



DIPL.-ING. DR. TECHN. LUZIAN PAULA
 Ingenieurkonsultant für Raumplanung und Raumordnung
 Staatlich befugter und beeideter Ziviltechniker
 A - 1030 Wien, Engelsberggasse 4/4-OG T 01-718 48 68 F /20
 dr.paula@ggpl.at www.gruppeplanung.at www.paula.at



ÖFFENTLICHE AUFLAGE VON - BIS

ERLASSEN DURCH
 VERORDNUNG DES GEMEINDERATES

15.09.2010 - 28.10.2010

28.02.2011

GENEHMIGT DURCH
 DAS AMT DER NÖ LANDESREGIERUNG

KUNDGEMACHT VON - BIS

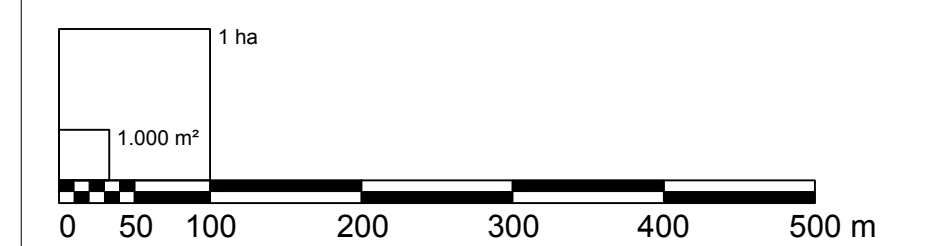
03.06.2011

14.06.2011 - 28.06.2011

BEARBEITUNG:
 DI Horst Weitschacher
 TECHNISCHE BEARBEITUNG:
 Ing. Stefan Fahrngruber

PLANGRUNDLAGE:
 Digitale Katastralmappe 2007
 BEV
 Datenlieferung:
 Dezember 2008

Legende siehe Planblatt 00



Verwendete Abkürzungen (alphabetisch):
 AG ... Abstandsgrün
 FF ... Feuerwehr
 FG ... Festgelände
 FSC ... Festscheune
 GA ... Gemeindeamt
 HB ... Hintausbereich
 JH ... Jugendhaus
 KAP ... Kapelle
 KI ... Kirche
 KIG ... Kindergarten
 PF ... Pfarrhof, Pfarre
 PKA ... Presshaus, Kelleranlagen
 SIS ... Sichtschutz
 TE ... Tennis
 VS ... Volksschule
 KG ... Katastralgemeinde