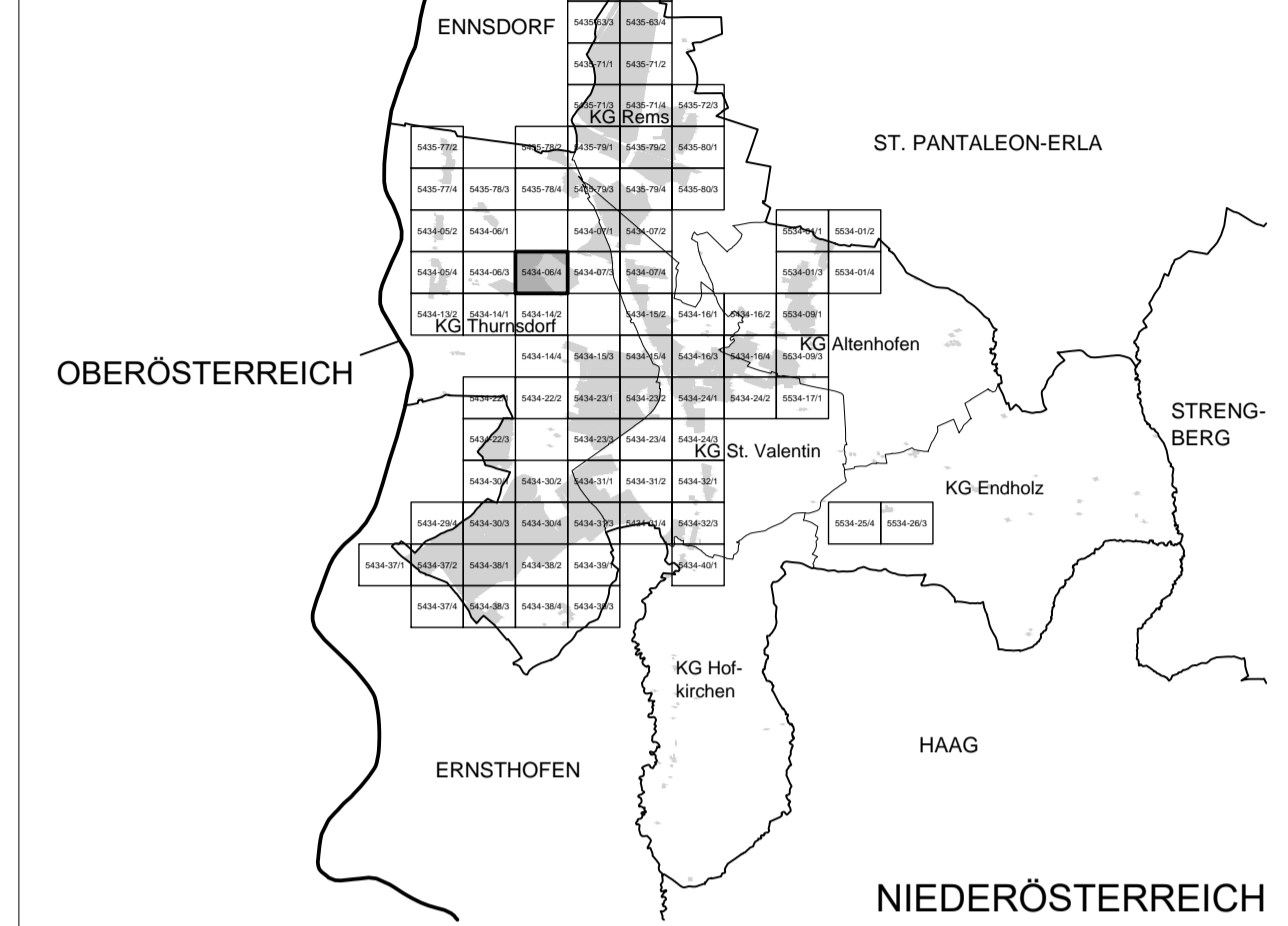


PLANBLATTÜBERSICHT:



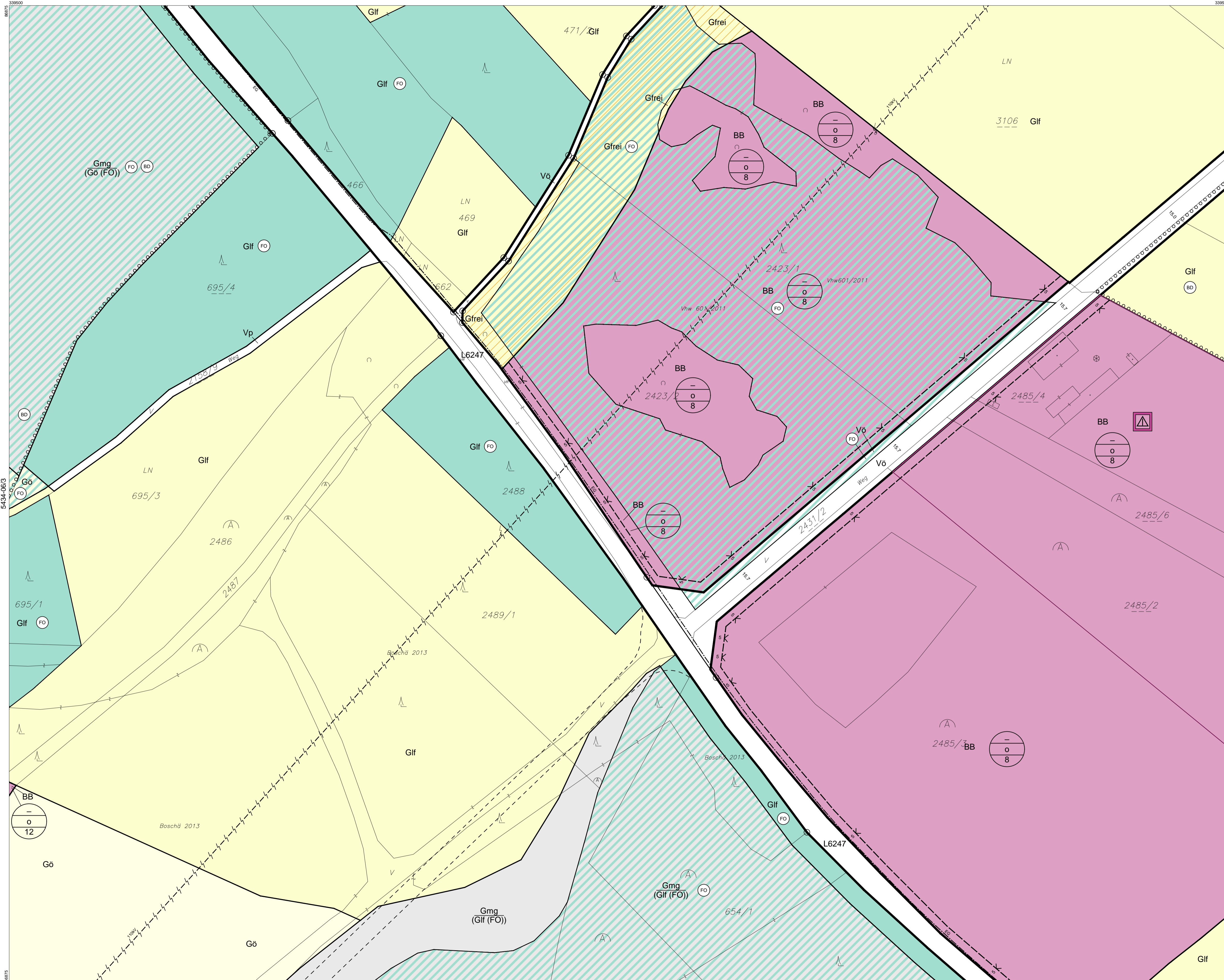
MASSSTAB: 1 : 1.000

PLANBLATT: 5434-06/4

STAND: 15. Oktober 2018

GZ: G18097 / B16

BÜRO DR. PAULA
 Raumplanung, Raumordnung und
 Landschaftsplanung - ZT-GmbH
 A - 1030 Wien, Engelsberg, 4/4.OG T 01-718 48 68 F /20
 dr.paula@gpl.at www.gruppeplanung.at www.paula.at

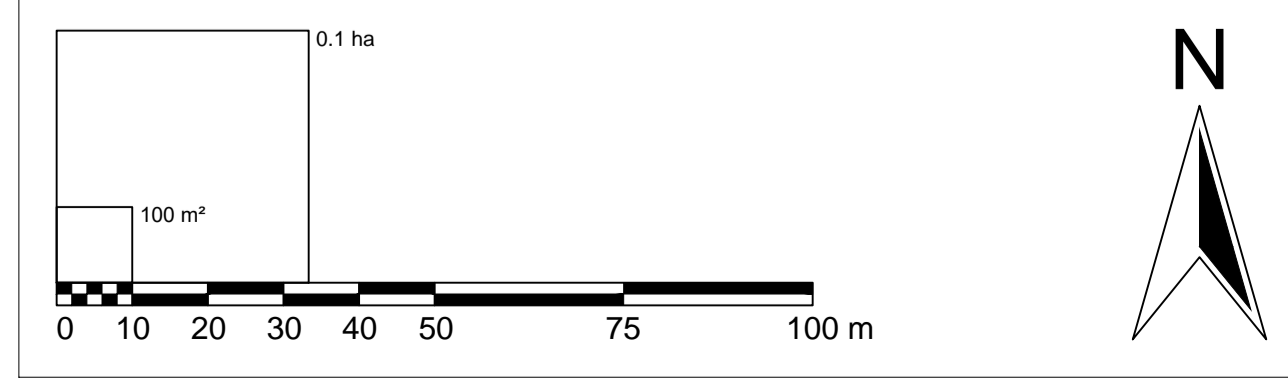


ÖFFENTLICHE AUFLAGE VON - BIS 26.07.2018 - 06.09.2018	ERLASSEN DURCH VERORDNUNG DES GEMEINDERATES 18.10.2018
KUNDGEMACHT VON - BIS	VERORDNUNGSPRÜFUNG DURCH DAS AMT DER NÖ LANDESREGIERUNG

BEARBEITUNG:
 DI Reinhard Hrdliczka
 TECHNISCHE BEARBEITUNG:
 Ing. Stefan Fahrngruber

PLANGRUNDLAGE:
 Erstellt auf:
 Digitale Katastralmappe (DKM) 07.2011
 BEV
 Dargestellt mit:
 Digitale Katastralmappe (DKM) 04.2015
 BEV

Legende siehe Planblatt 00



Verwendete Abkürzungen (alphabetisch):

AHM ... Aushubmaterial	BÖ ... Böschung	HP ... Hundeblickplatz	MUS ... Museum	PZ ... Polizei	SZ ... Sportzentrum
AS ... Abschirmgrün, Abschirmung	EAB ... Emissionsarmer Betrieb	HWD ... Hochwasserschutzdamm	MJD ... Mülldeponie	TOE ... Tourismuseinrichtung	TOE ... Tourismuseinrichtung
AUF ... Aufforstung	EKW ... Ennstkraftwerk	IS ... Immissionschutz	MV ... Musikverein	UG ... Uferbegleitgrün, -vegetation	UG ... Uferbegleitgrün, -vegetation
AZ ... Altstoffsammelzentrum	ES ... Emissionsschutz	LS ... Lärmschutz, -maßnahmen	P+R ... Park & Ride	US ... Uferschutz	US ... Uferschutz
AZA ... Abstandsfläche zur Autobahn	FF ... Feuerwehr	LSD ... Lärmschutzdamm	PG ... Pfarrhof, -zentrum	SA ... Sportanlage	SA ... Sportanlage
BAD ... Bad, Freibad	FZZ ... Freizeitzentrum	MOF ... Modellflugplatz	PSC ... Polytechnische Schule	SAB ... Siedlungsabschluss	SAB ... Siedlungsabschluss
BAS ... Bauschutt	GLH ... Gewerbliche Lagerhalle	MOT ... Motel	PP ... Parkplatz	SC ... Schule	SC ... Schule
BL ... Bachlauf	HG ... Hausgärten	MSC ... Musikschule	PRS ... Prüfstrecke	SIS ... Sichtschutz	SIS ... Sichtschutz
					VS ... Volksschule
					WR ... Waldrandfreihaltezone