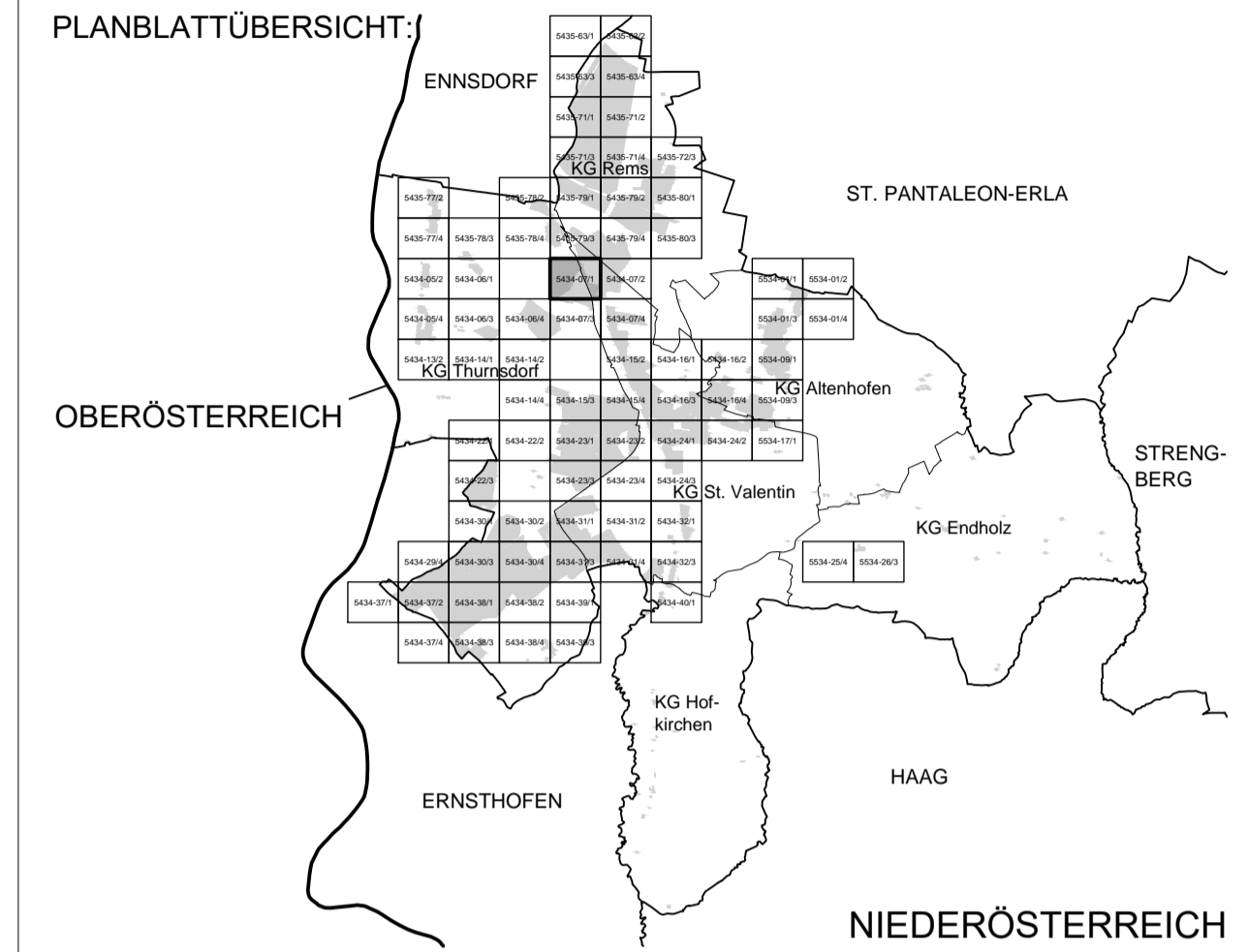


PLANBLATTÜBERSICHT:



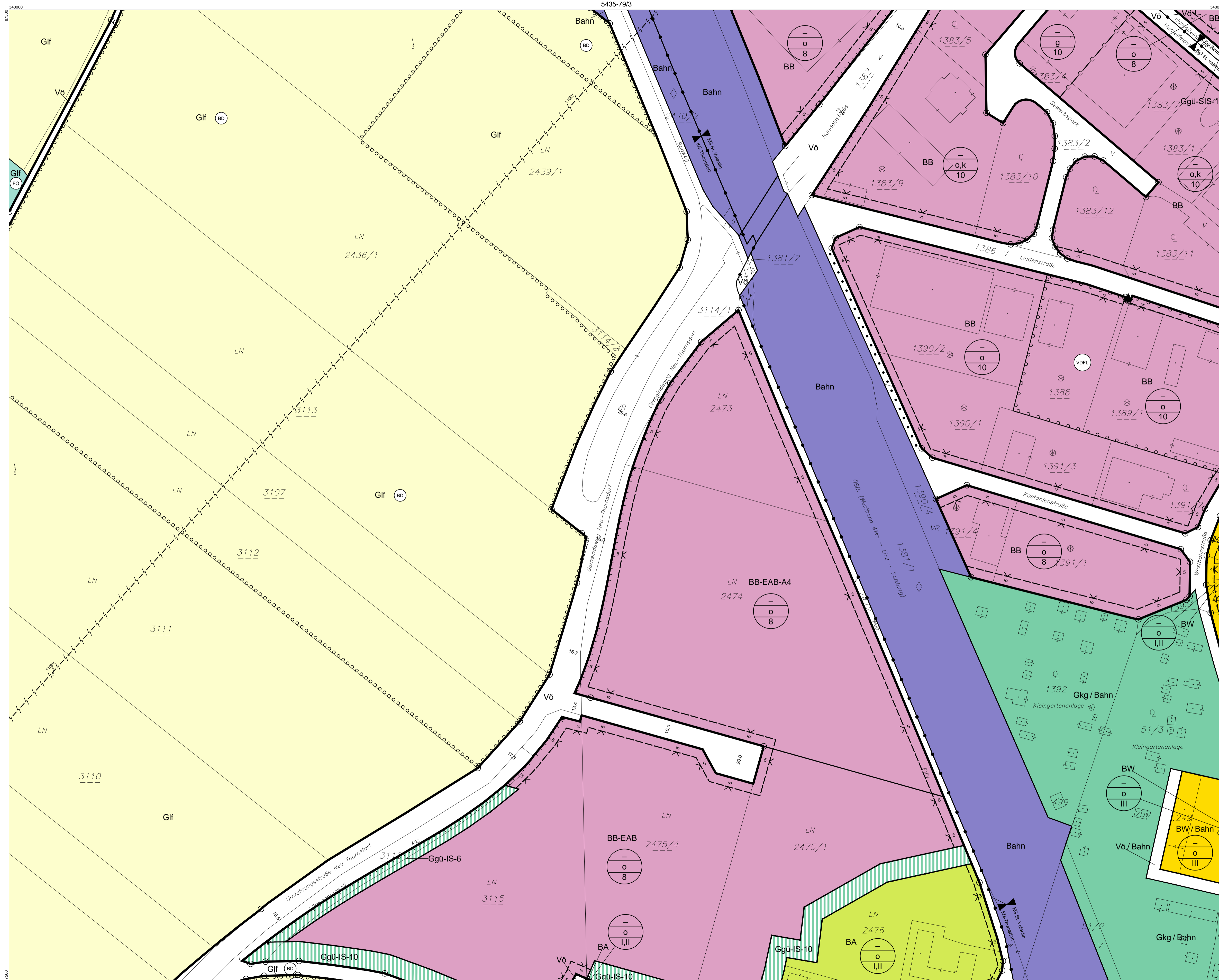
MASSSTAB: 1 : 1.000

PLANBLATT: 5434-07/1

STAND: 15. Oktober 2018

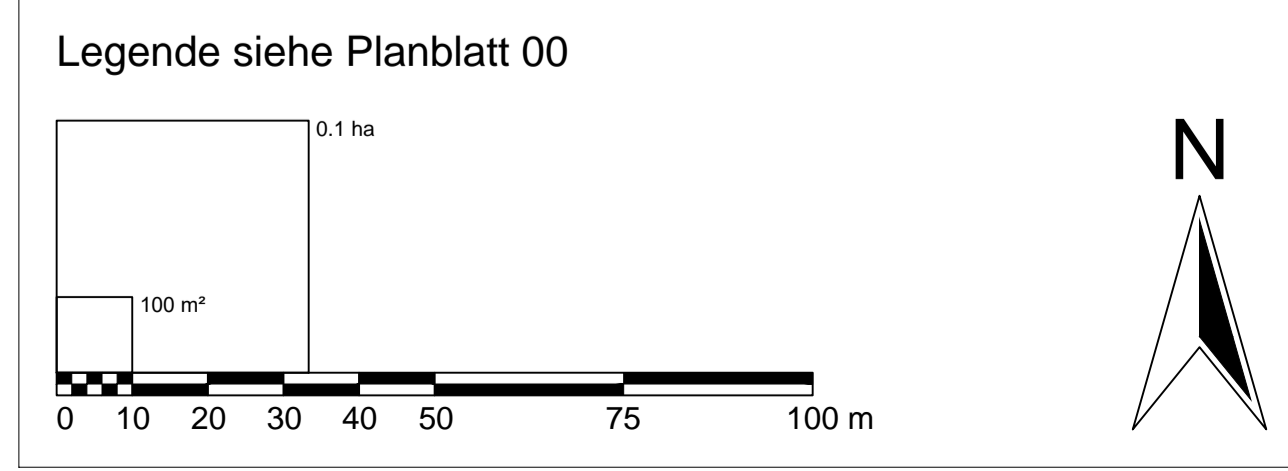
GZ: G18097 / B16

BÜRO DR. PAULA
 Raumplanung, Raumordnung und
 Landschaftsplanung - ZT-GmbH
 A - 1030 Wien, Engelsberg, 4/4. OG T 01-718 48 68 F /20
 dr.paula@gpl.at www.gruppeplanung.at www.paula.at



ÖFFENTLICHE AUFLAGE VON - BIS	ERLASSEN DURCH VERORDNUNG DES GEMEINDERATES
26.07.2018 - 06.09.2018	18.10.2018
KUNDGEMACHT VON - BIS	VERORDNUNGSPRÜFUNG DURCH DAS AMT DER NÖ LANDESREGIERUNG

BEARBEITUNG:
 DI Reinhard Hrdliczka
 TECHNISCHE BEARBEITUNG:
 Ing. Stefan Fahrgruber
 PLANGRUNDLAGE:
 Erstellt auf:
 Digitale Katastralmappe (DKM) 07.2011
 BEV
 Dargestellt mit:
 Digitale Katastralmappe (DKM) 04.2015
 BEV



Verwendete Abkürzungen (alphabetisch):

AHM ... Aushubmaterial	AS ... Abschirmgrün, Abschirmung	AUF ... Aufforstung	AZ ... Altstoffsammelzentrum	AZA ... Abstandsfläche zur Autobahn	BAD ... Bad, Freibad	BAS ... Bauschutt	BL ... Bachlauf	BÖ ... Böschung	EAB ... Emissionsarmer Betrieb	EKW ... Entriegelwerk	ES ... Emissionsschutz	FF ... Feuerwehr	FZZ ... Freizeitzentrum	GLH ... Gewerbliche Lagerhalle	HG ... Hausgärten	HP ... Hundeblickplatz	HWD ... Hochwasserschutzdamm	IS ... Immissionsschutz	KAP ... Kapelle	KG ... Katastralgemeinde	KI ... Kirche	KIG ... Kindergarten	KUH ... Kulturhaus	LB 2002 ... Laut Beobachtung des Hochwasserereignisses 2002	LP ... Lagerplatz	LS ... Lärmschutz, -maßnahmen	LSD ... Lärmschutzdamm	MOF ... Modellflugplatz	MOT ... Motel	MSC ... Musikschule	MUS ... Museum	MJD ... Mülldeponie	MV ... Musikverein	P+R ... Park & Ride	PF ... Pfarre, Pfarrhof, -zentrum	PSC ... Polytechnische Schule	PP ... Parkplatz	PRS ... Prüfstrecke	PZ ... Polizei	RET ... Retentionsfläche	RK ... Rotes Kreuz, Rettungsstation	RTS ... Reitsport	SA ... Sportanlage	SAB ... Siedlungsabschluss	SC ... Schule	SIS ... Sichtschutz	SZ ... Sportzentrum	TOE ... Tourismuseinrichtung	UG ... Uferbegleitgrün, -vegetation	US ... Uferschutz	VH ... Vereinshaus, -einrichtung	VKH ... Volkshaus	VS ... Volksschule	WR ... Waldrandfreihaltezone
------------------------	----------------------------------	---------------------	------------------------------	-------------------------------------	----------------------	-------------------	-----------------	-----------------	--------------------------------	-----------------------	------------------------	------------------	-------------------------	--------------------------------	-------------------	------------------------	------------------------------	-------------------------	-----------------	--------------------------	---------------	----------------------	--------------------	-------------------------------------------------------------	-------------------	-------------------------------	------------------------	-------------------------	---------------	---------------------	----------------	---------------------	--------------------	---------------------	-----------------------------------	-------------------------------	------------------	---------------------	----------------	--------------------------	-------------------------------------	-------------------	--------------------	----------------------------	---------------	---------------------	---------------------	------------------------------	-------------------------------------	-------------------	----------------------------------	-------------------	--------------------	------------------------------