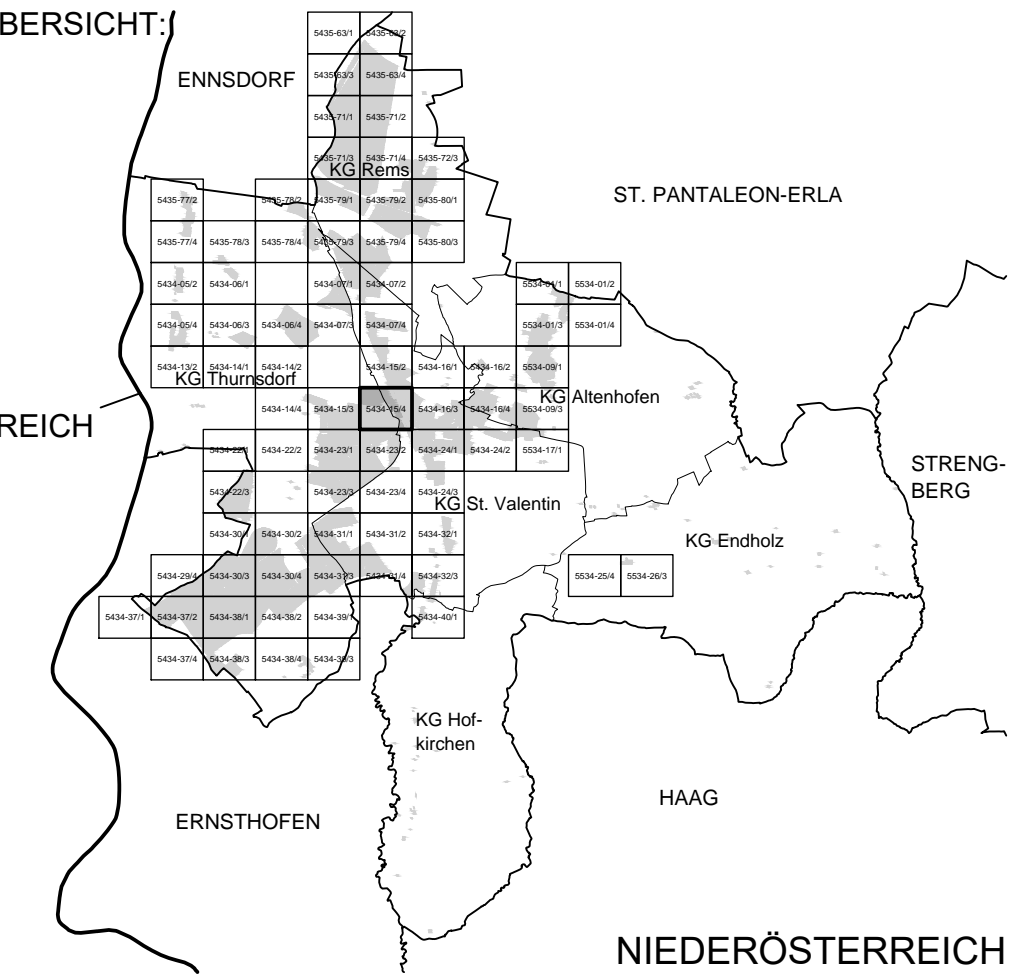


PLANBLATTÜBERSICHT:



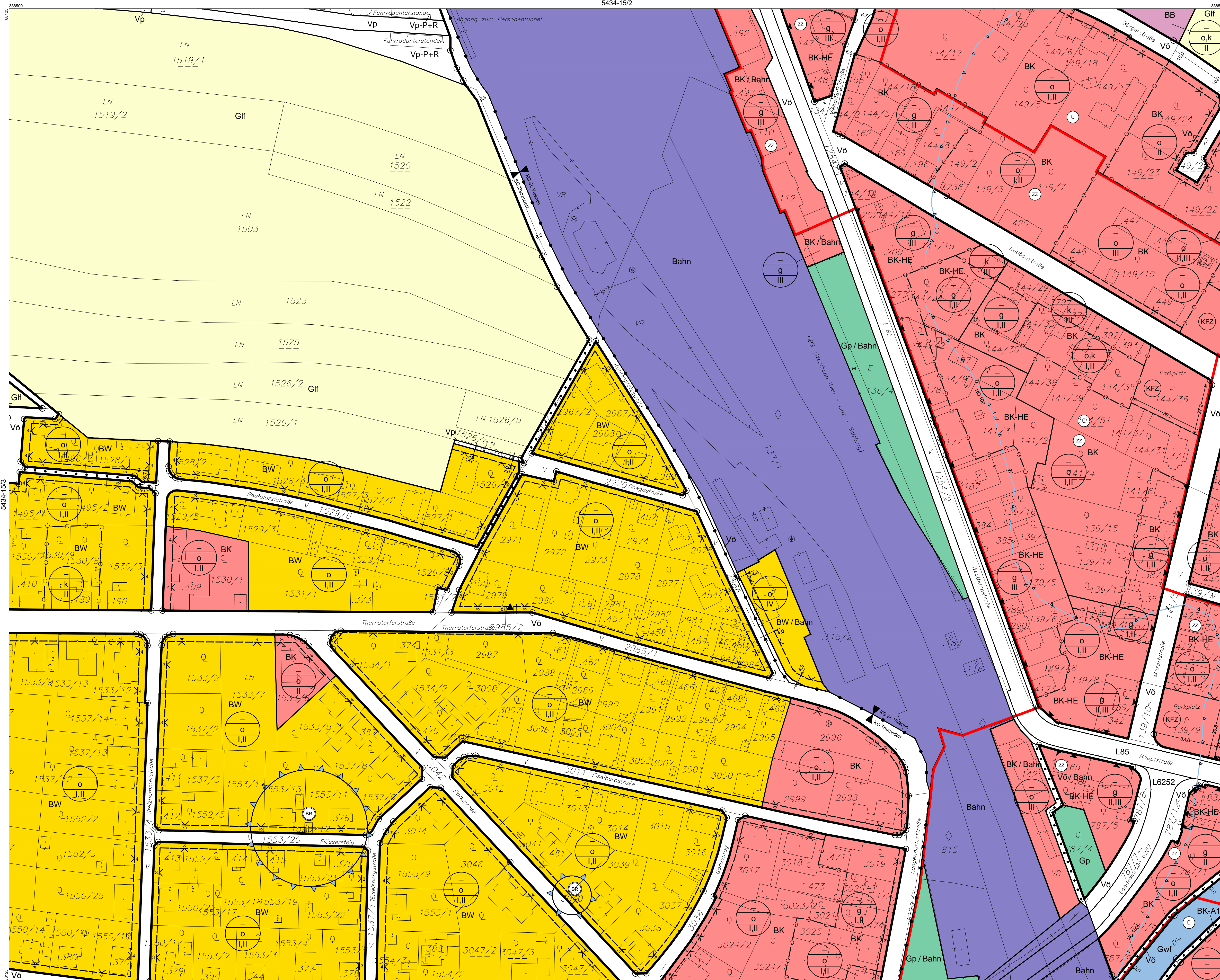
MASSSTAB: 1 : 1.000

PLANBLATT: 5434-15/4

STAND: 15. Oktober 2018

GZ: G18097 / B16

BÜRO DR. PAULA
Raumplanung, Raumordnung und
Landschaftsplanung ZT-GmbH
A - 1030 Wien, Engelsberg, 4/4. OG T 01-718 48 68 F /20
dr.paula@gpl.at www.gruppeplanung.at www.paula.at



ÖFFENTLICHE AUFLAGE VON - BIS

26.07.2018 - 06.09.2018

ERLASSEN DURCH
VERORDNUNG DES GEMEINDERATES

18.10.2018

KUNDGEMACHT VON - BIS

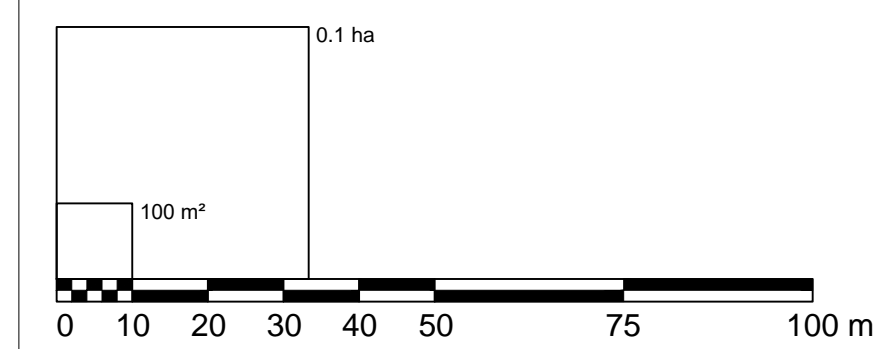
26.07.2018 - 06.09.2018

VERORDNUNGSPRÜFUNG DURCH
DAS AMT DER NÖ LANDESREGIERUNG

BEARBEITUNG:
DI Reinhard Hrdliczka
TECHNISCHE BEARBEITUNG:
Ing. Stefan Fahrgruber

PLANGRUNDLAGE:
Erstellt auf:
Digitale Katastralmappe (DKM) 07.2011
BEV
Dargestellt mit:
Digitale Katastralmappe (DKM) 04.2015
BEV

Legende siehe Planblatt 00



- Verwendete Abkürzungen (alphabetisch):**
- ANM ... Aushubmaterial
 - AS ... Abschirmung, Abschirmung
 - AUF ... Aufforstung
 - AZ ... Altstoffsammelzentrum
 - AZA ... Abstandsfläche zur Autobahn
 - BAD ... Bad, Freibad
 - BAS ... Bauschutz
 - BL ... Bachlauf
 - BO ... Böschung
 - EAB ... Emissionarmer Betrieb
 - EKW ... Enkrafwerk
 - ES ... Emissionsschutz
 - FF ... Feuerwehr
 - BAD ... Bad, Freibad
 - GLH ... Gewerbliche Lagerhalle
 - HG ... Hausgärten

- HP ... Hundebriehplatz
- HWD ... Hochwasserschutzdamm
- IS ... Immissionschutz
- KAP ... Kapelle
- KG ... Katastralgemeinde
- KI ... Kirche
- KIG ... Kindergarten
- KUH ... Kulturhaus
- LB 2002 ... Laut Beobachtung des Hochwasserereignisses 2002
- LP ... Lagerplatz
- LS ... Lärmschutz, -maßnahmen
- LSD ... Lärmschutzdamm
- MOF ... Modellflugplatz
- MOT ... Motel
- MSC ... Musikschule

- MUS ... Museum
- MUD ... Mülldeponie
- MV ... Musikverein
- P+R ... Park & Ride
- PF ... Planie, Pfarrhof, -zentrum
- PSC ... Polytechnische Schule
- PP ... Parkplatz
- PRS ... Prüfstrasse
- PZ ... Polizei
- RET ... Retentionsfläche
- RK ... Rotes Kreuz, Rettungstation
- RTS ... Reitsport
- SA ... Sportanlage
- SAB ... Siedlungsabschluss
- SC ... Schule
- SIS ... Sichtschutz
- SZ ... Sportzentrum
- TOE ... Tourismuseinrichtung
- UG ... Uferbegleitgrün, -vegetation
- US ... Uferschutz
- VH ... Vereinshaus, -einrichtung
- VKH ... Volkshaus
- VS ... Volksschule
- WR ... Waldrandfreihaltezone

5434-23/2