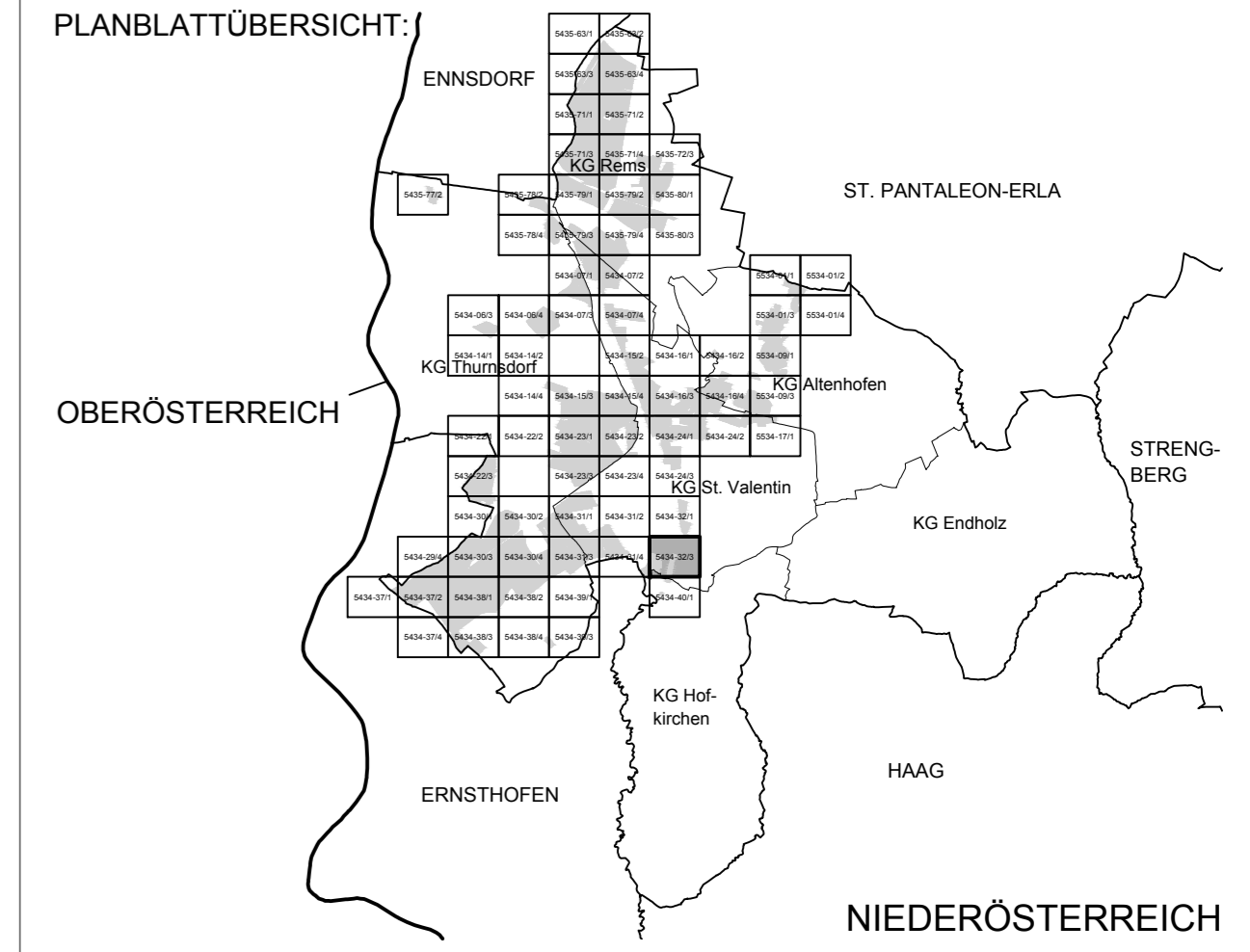


PLANBLATTÜBERSICHT:



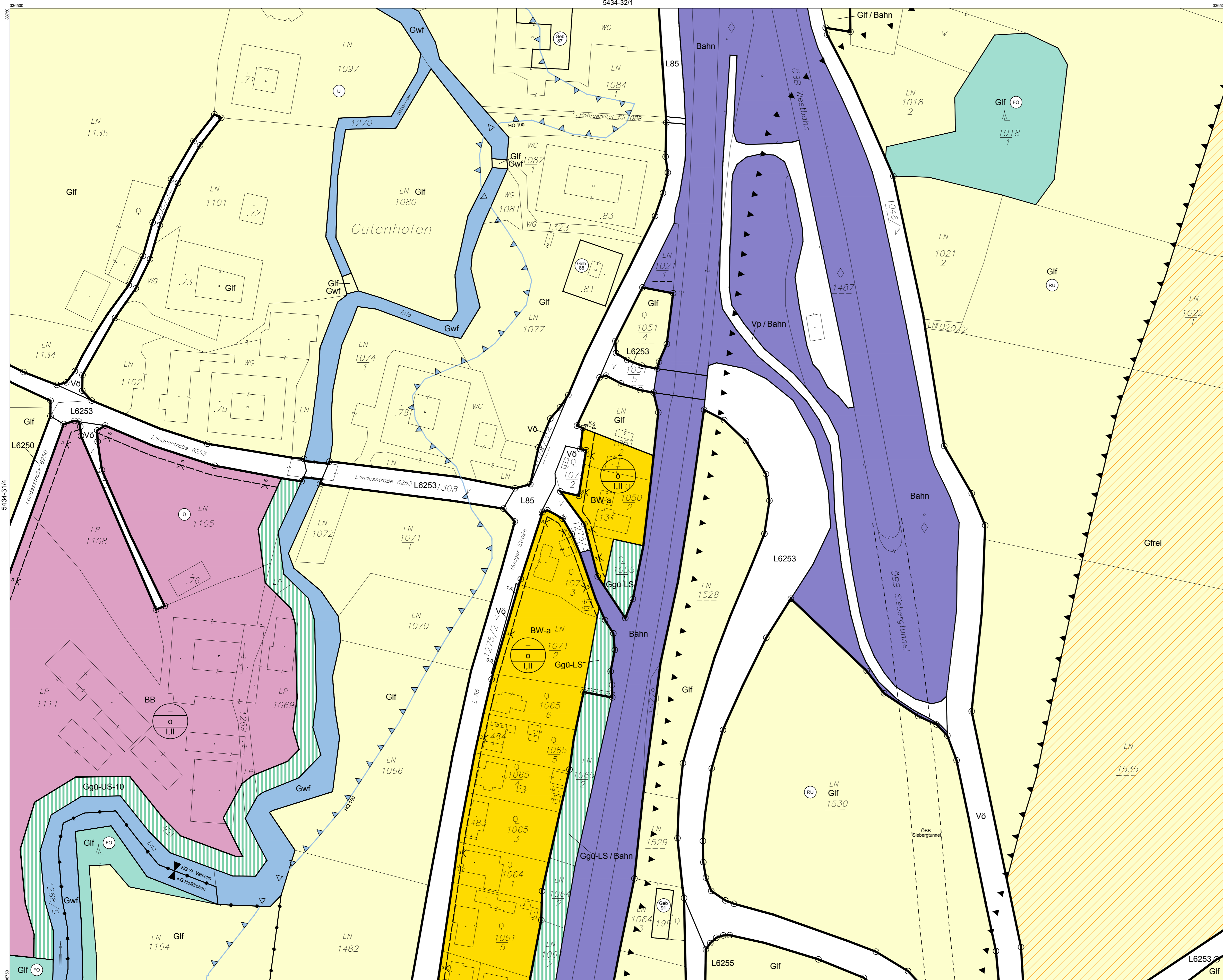
MASSSTAB: 1 : 1.000

PLANBLATT: 5434-32/3

STAND: 23. September 2013

GZ: G12133 / B10 / 13

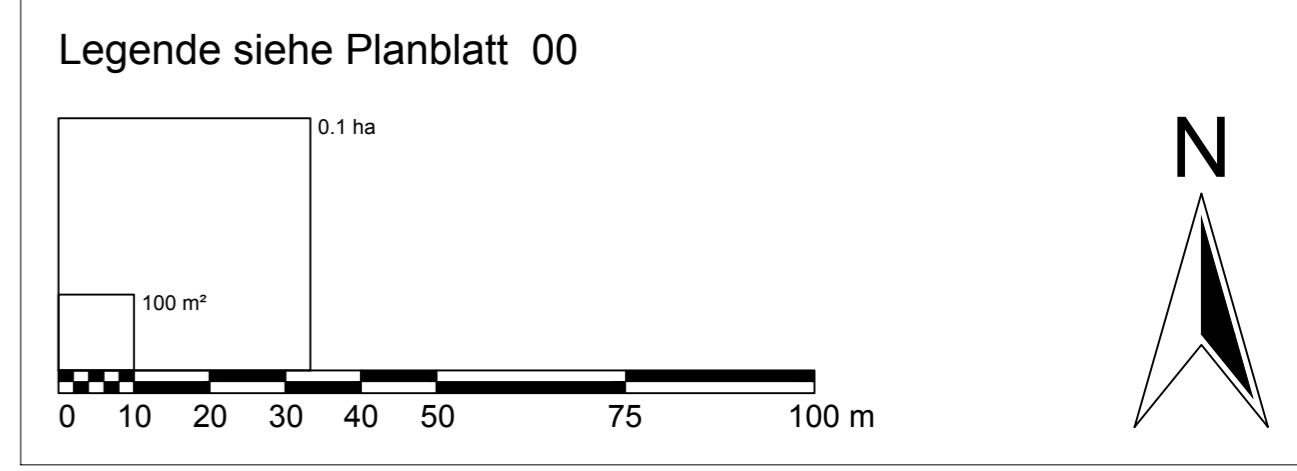
BÜRO DR. PAULA
 Raumplanung, Raumordnung und
 Landschaftsplanung - ZT-GmbH
 A - 1030 Wien, Engelsbergg. 4/4 OG T 01-718 48 68 F /20
 dr.paula@gpl.at www.gruppeplanung.at www.paula.at



ÖFFENTLICHE AUFLAGE VON - BIS 01.08.2013 - 12.09.2013	ERLASSEN DURCH VERORDNUNG DES GEMEINDERATES 26.09.2013
KUNDGEMACHT VON - BIS	VERORDNUNGSPRÜFUNG DURCH DAS AMT DER NÖ LANDESREGIERUNG

BEARBEITUNG:
 DI Reinhard Hrdliczka
 TECHNISCHE BEARBEITUNG:
 Ing. Ralf Sidi

PLANGRUNDLAGE:
 Erstellt auf:
 Digitale Katastralmappe (DKM) 07.2011
 BEV
 Dargestellt mit:
 Digitale Katastralmappe (DKM) 07.2011
 BEV



- Verwendete Abkürzungen (alphabetisch):**
- | | | | | | | |
|--|--|---|--|---|--|---|
| AHM ... Aushubmaterial
AS ... Abschirmgitter, Abschirmung
AUF ... Aufforstung
AZ ... Altstoffsammelzentrum
AZA ... Abstandsfläche zur Autobahn
BAD ... Bad, Freibad
BAS ... Bauschutz
BL ... Bachlauf | BÖ ... Böschung
EAB ... Emissionsarmer Betrieb
EKW ... Enskraftwerk
ES ... Emissionschutz
AZA ... Altstoffsammelzentrum
FF ... Feuerwehr
FZZ ... Freizeitzentrum
HE ... Handelseinrichtungen
HG ... Hausgärten | HP ... Hundeeinrichtungsplatz
IS ... Immissionsplatz
KAP ... Kapelle
KG ... Katastralgemeinde
KI ... Kirche
KIG ... Kindergarten
KUH ... Kulturhaus | LB 2002 ... Laut Beobachtung des Hochwasserereignisses 2002
LP ... Lagerplatz
LS ... Lärmschutz, -maßnahmen
LSD ... Lärmschutzdämm
MOF ... Modellflugplatz
MOT ... Motel
MSC ... Musikschule | MUS ... Museum
MJD ... Mülldeponie
MV ... Musikverein
P+R ... Park & Ride
PF ... Pfarre, Pfarrhof, -zentrum
FZZ ... Freizeitzentrum
PSC ... Polytechnische Schule
PP ... Parkplatz
PRS ... Prüfstraße | PZ ... Polizei
RET ... Retentionsfläche
RK ... Rotes Kreuz, Rettungsstation
SA ... Sportanlage
SAB ... Siedlungsabschluss
SC ... Schule
SIS ... Sichtschutz
SZ ... Sportzentrum | UG ... Uferbegleitgrün, -vegetation
US ... Uferschutz
VH ... Vereinshaus, -einrichtung
VKH ... Volkshaus
VS ... Volksschule
WR ... Waldrandfreihaltezone |
|--|--|---|--|---|--|---|