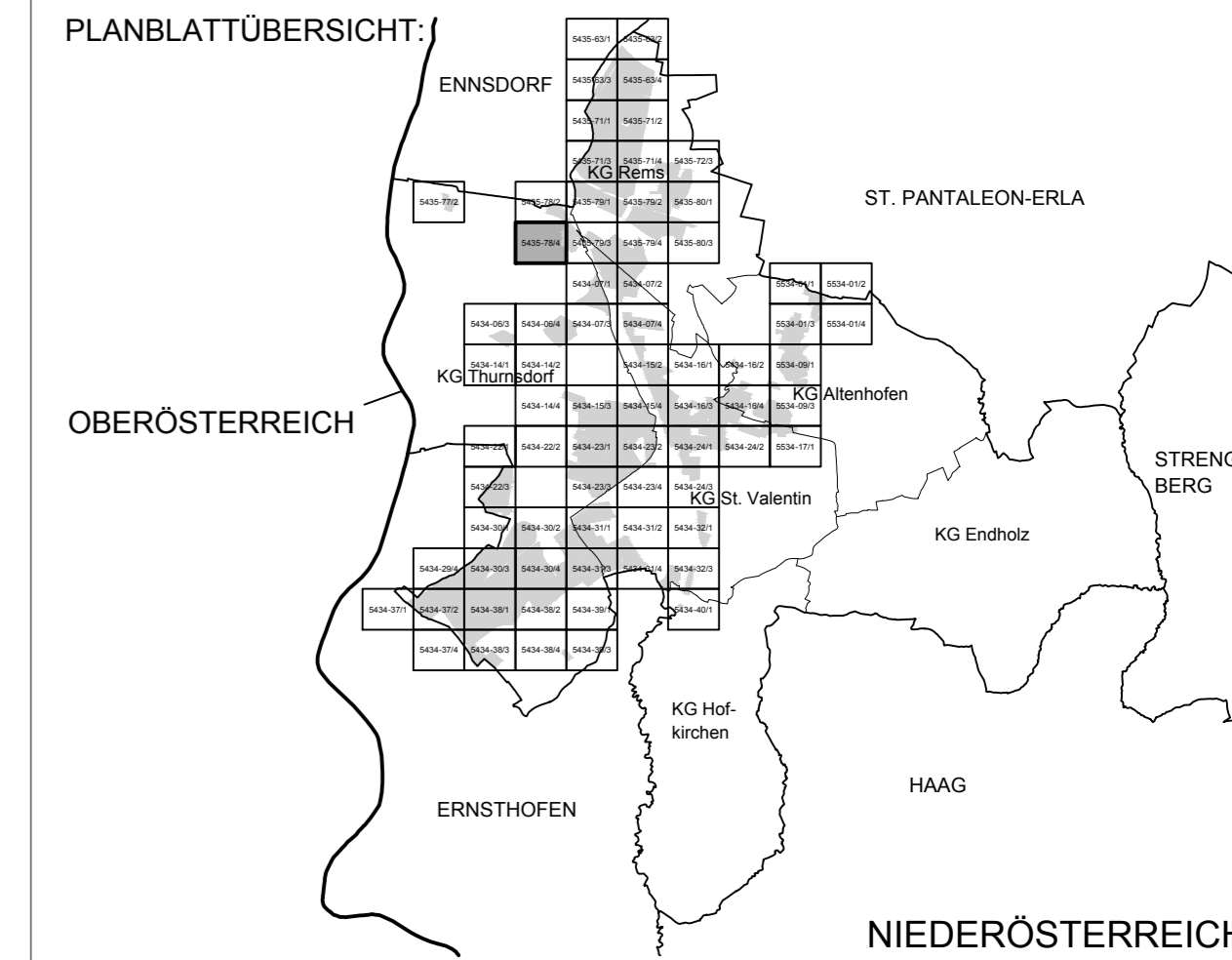


PLANBLATTÜBERSICHT:



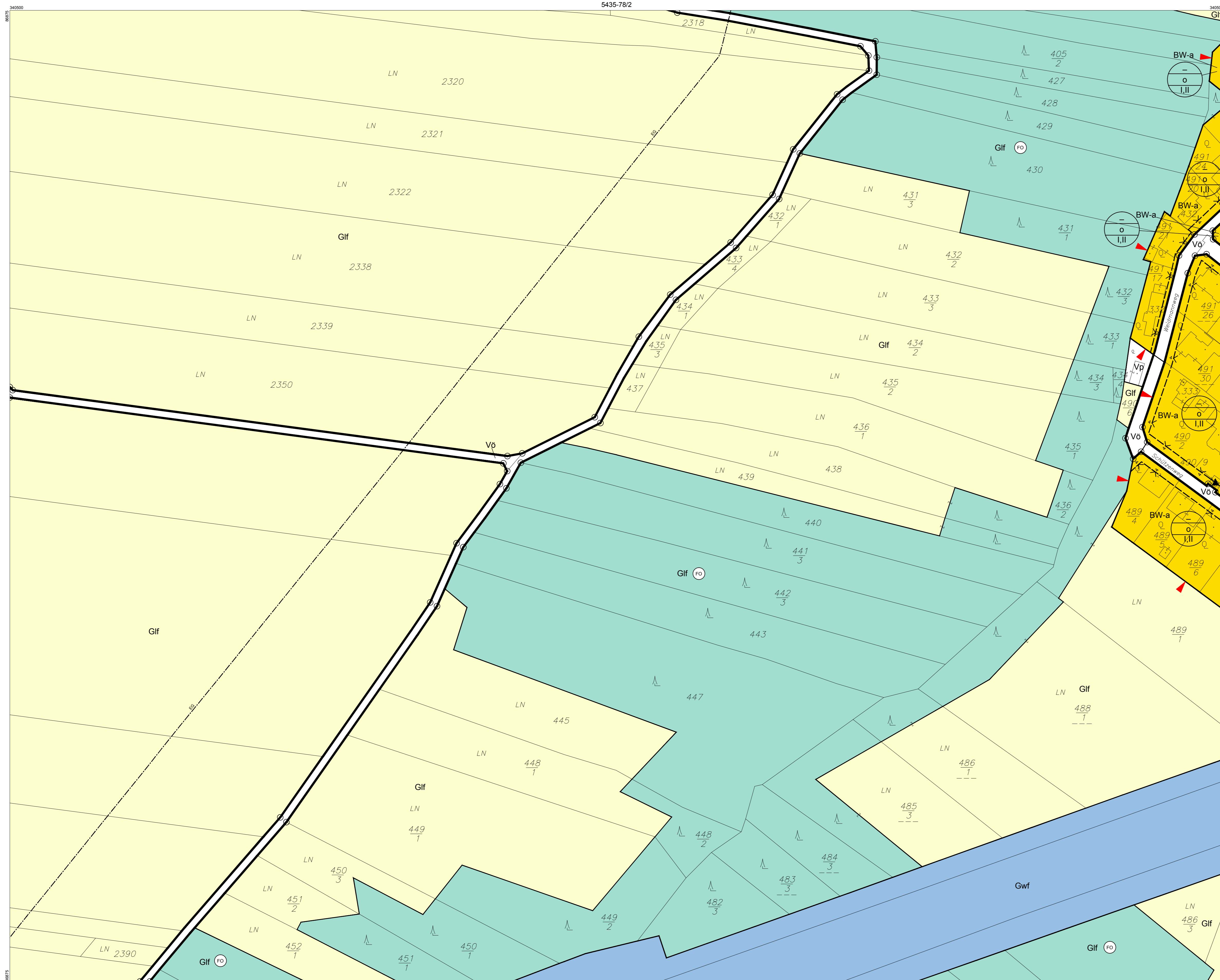
MASSSTAB: 1 : 1.000

PLANBLATT: 5435-78/4

STAND: 23. September 2013

GZ: G12133 / B10 / 13

BÜRO DR. PAULA
 Raumplanung, Raumordnung und
 Landschaftsplanung - ZT-GmbH
 A - 1030 Wien, Engelsbergg. 4/4 OG T 01-718 48 68 F /20
 dr.paula@gpl.at www.gruppeplanung.at www.paula.at

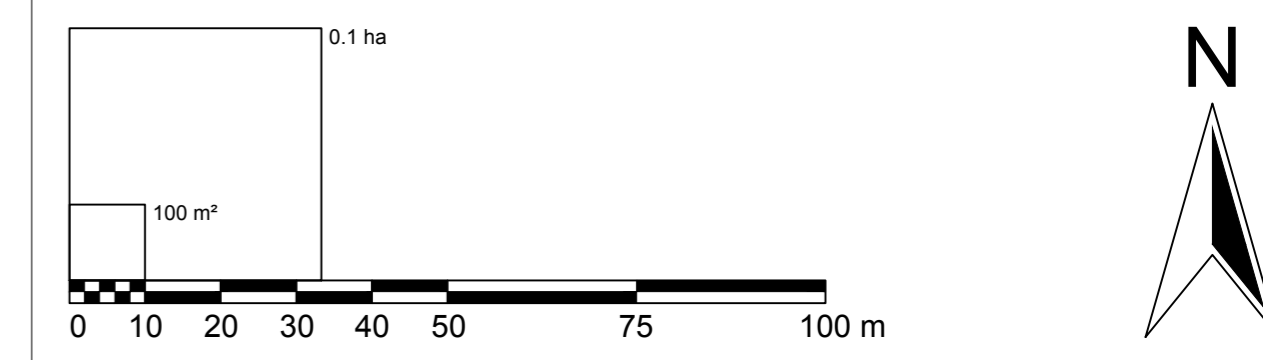


ÖFFENTLICHE AUFLAGE VON - BIS 01.08.2013 - 12.09.2013	ERLASSEN DURCH VERORDNUNG DES GEMEINDERATES 26.09.2013
KUNDGEMACHT VON - BIS	VERORDNUNGSPRÜFUNG DURCH DAS AMT DER NÖ LANDESREGIERUNG

BEARBEITUNG:
 DI Reinhard Hrdliczka
 TECHNISCHE BEARBEITUNG:
 Ing. Ralf Stidl

PLANGRUNDLAGE:
 Erstellt auf:
 Digitale Katastralmappe (DKM) 07.2011
 BEV
 Dargestellt mit:
 Digitale Katastralmappe (DKM) 07.2011
 BEV

Legende siehe Planblatt 00



Verwendete Abkürzungen (alphabetisch):

- | | | | | | | |
|-------------------------------------|--------------------------------|--------------------------|---|-------------------------------------|-------------------------------------|-------------------------------------|
| AHM ... Aushubmaterial | BÖ ... Böschung | HP ... Hundeblickplatz | LB 2002 ... Laut Beobachtung des Hochwasserereignisses 2002 | MUS ... Museum | PZ ... Polizei | UG ... Uferbegleitgrün, -vegetation |
| AS ... Abschirmgrün, Abschirmung | EAB ... Emissionsarmer Betrieb | IS ... Immissionschutz | LP ... Lagerplatz | MÜD ... Mülldeponie | RET ... Retentionsfläche | US ... Uferschutz |
| AUF ... Aufforstung | EKW ... Ennstkraftwerk | KAP ... Kapelle | LS ... Lärmschutz, -maßnahmen | MV ... Musikverein | RK ... Rotes Kreuz, Rettungsstation | VH ... Vereinshaus, -einrichtung |
| AZ ... Altstoffsammelzentrum | ES ... Emissionsschutz | KG ... Katastralgemeinde | LSD ... Lärmschutzdämm | P+R ... Park & Ride | SA ... Sportanlage | VKH ... Volkshaus |
| AZA ... Abstandsfläche zur Autobahn | FF ... Feuerwehr | KI ... Kirche | MOF ... Modellflugplatz | PF ... Pflanz-, Pflanzhof, -zentrum | SAB ... Siedlungsabschluss | VS ... Volksschule |
| BAD ... Bad, Freibad | FZZ ... Freizeitzentrum | KG ... Kindergarten | MOT ... Motel | PSC ... Polytechnische Schule | SC ... Schule | WR ... Waldrandfreihaltezone |
| BAS ... Bauschutt | HE ... Handelseinrichtungen | KUH ... Kulturhaus | MSC ... Musikschule | PP ... Parkplatz | SIS ... Sichtschutz | |
| BL ... Bachlauf | HG ... Hausgärten | | | PRS ... Prüfstraße | SZ ... Sportzentrum | |