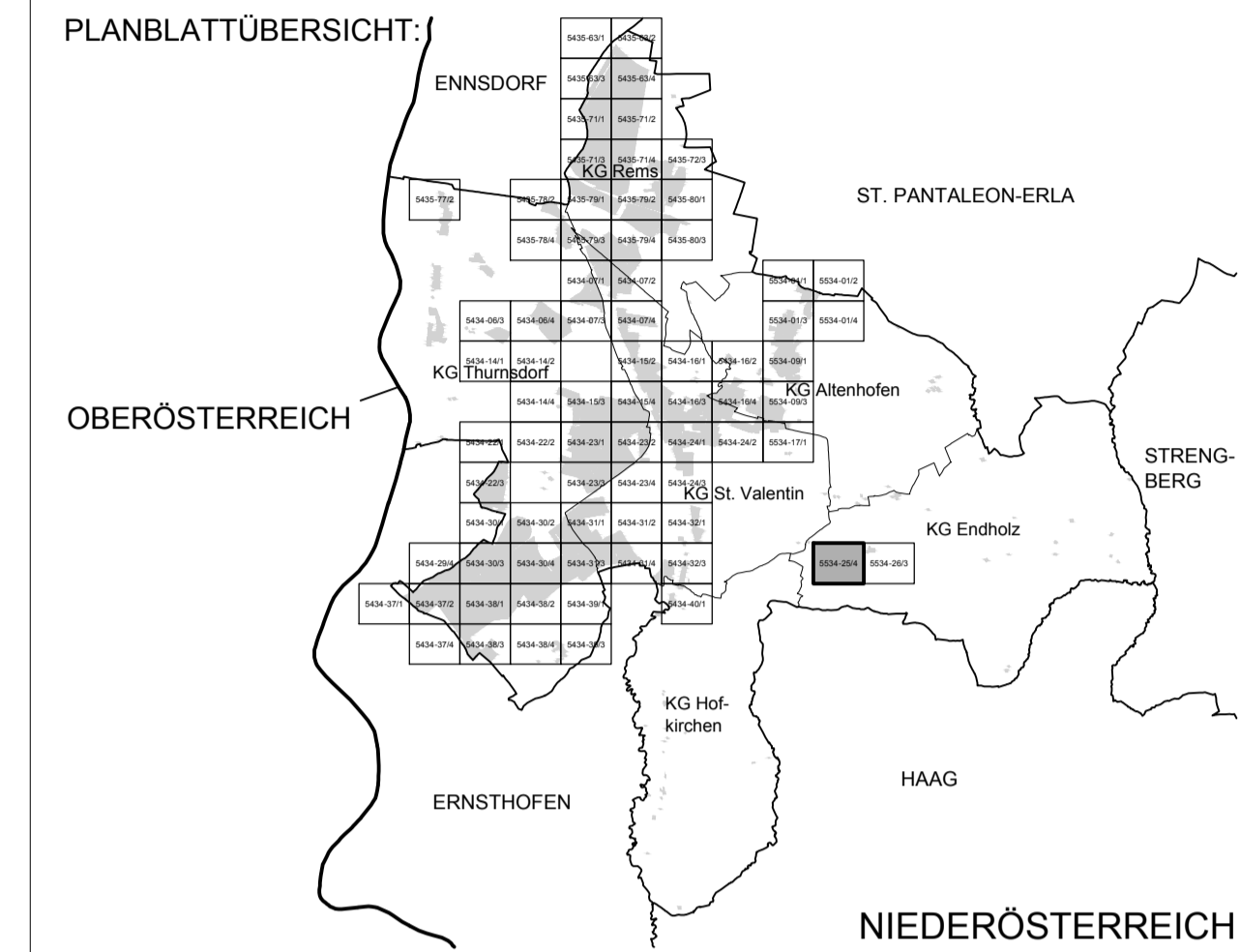


PLANBLATTÜBERSICHT:



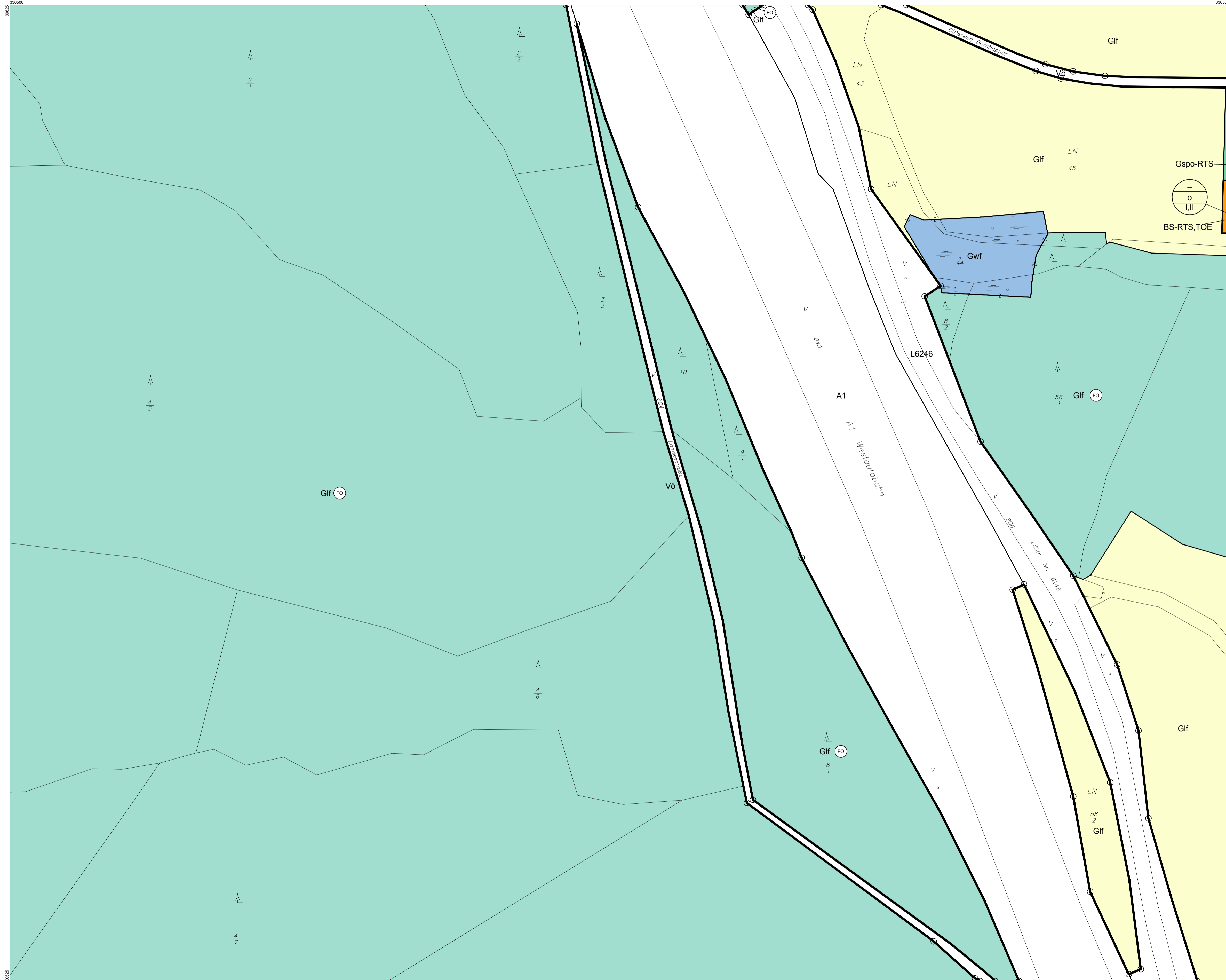
MASSTAB: 1 : 1.000

PLANBLATT: 5534-25/4

STAND: 02. November 2015

GZ: G15069 / B12 / 15

BÜRO DR. PAULA
 Raump lanung, Raumordnung und
 Landschaftsplanung - ZT-GmbH
 A - 1030 Wien, Engelsberg, 4/4. OG T 01-718 48 68 F /20
 dr.paula@gpl.at www.gruppeplanung.at www.paula.at

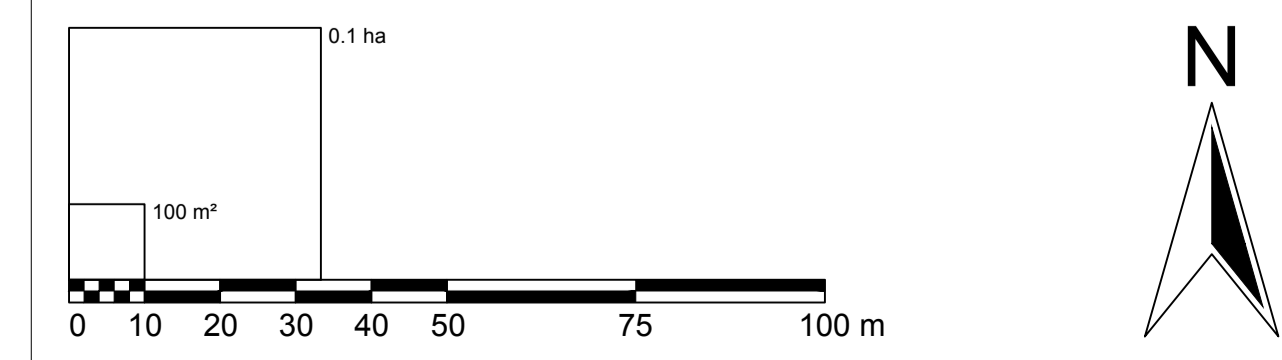


ÖFFENTLICHE AUFLAGE VON - BIS 03.08.2015 - 14.09.2015	ERLASSEN DURCH VERORDNUNG DES GEMEINDERATES 03.11.2015
KUNDGEMACHT VON - BIS	VERORDNUNGSPRÜFUNG DURCH DAS AMT DER NÖ LANDESREGIERUNG

BEARBEITUNG:
 DI Reinhard Hrdliczka
 TECHNISCHE BEARBEITUNG:
 Ing. Stefan Fahrngruber

PLANGRUNDLAGE:
 Erstellt auf:
 Digitale Katastralmappe (DKM) 07.2011
 BEV
 Dargestellt mit:
 Digitale Katastralmappe (DKM) 07.2011
 BEV

Legende siehe Planblatt 00



Verwendete Abkürzungen (alphabetisch):

- | | | | | | | |
|-------------------------------------|--------------------------------|---------------------------|---|-----------------------------------|-------------------------------------|-------------------------------------|
| AHM ... Aushubmaterial | BÖ ... Böschung | HP ... Hundebriechteplatz | LB 2002 ... Laut Beobachtung des Hochwasserereignisses 2002 | MUS ... Museum | PZ ... Polizei | SZ ... Sportzentrum |
| AS ... Abschirmgrün, Abschirmung | EAB ... Emissionsarmer Betrieb | IS ... Immissionschutz | LP ... Lagerplatz | MJD ... Mülldeponie | RET ... Retentionsfläche | TOE ... Tourismuseinrichtung |
| AUF ... Aufforstung | EKW ... Ennstkraftwerk | KAP ... Kapelle | LS ... Lagerplatz | MV ... Musikverein | RK ... Rotes Kreuz, Rettungsstation | UG ... Uferbegleitgrün, -vegetation |
| AZ ... Altstoffsammelzentrum | ES ... Emissionschutz | KG ... Katastralgemeinde | LS ... Lärmschutz, -maßnahmen | P+R ... Park & Ride | RTS ... Reitsport | US ... Uferschutz |
| AZA ... Abstandsfläche zur Autobahn | FF ... Feuerwehr | KI ... Kirche | LSD ... Lärmschutzdämm | PF ... Pfarre, Pfarrhof, -zentrum | SA ... Sportanlage | VH ... Vereinshaus, -einrichtung |
| BAD ... Bad, Freibad | FZZ ... Freizeitzentrum | KIG ... Kindergarten | MOF ... Modellflugplatz | PSC ... Polytechnische Schule | SAB ... Siedlungsabschluss | VKH ... Volkshaus |
| BAS ... Bauschutz | HE ... Handelseinrichtungen | KUH ... Kulturhaus | MOT ... Motel | PP ... Parkplatz | SC ... Schule | VS ... Volksschule |
| BL ... Bachlauf | HG ... Hausgärten | | MSC ... Musikschule | PRS ... Prüfstrecke | SIS ... Sichtschutz | WR ... Waldrandfreihaltezone |