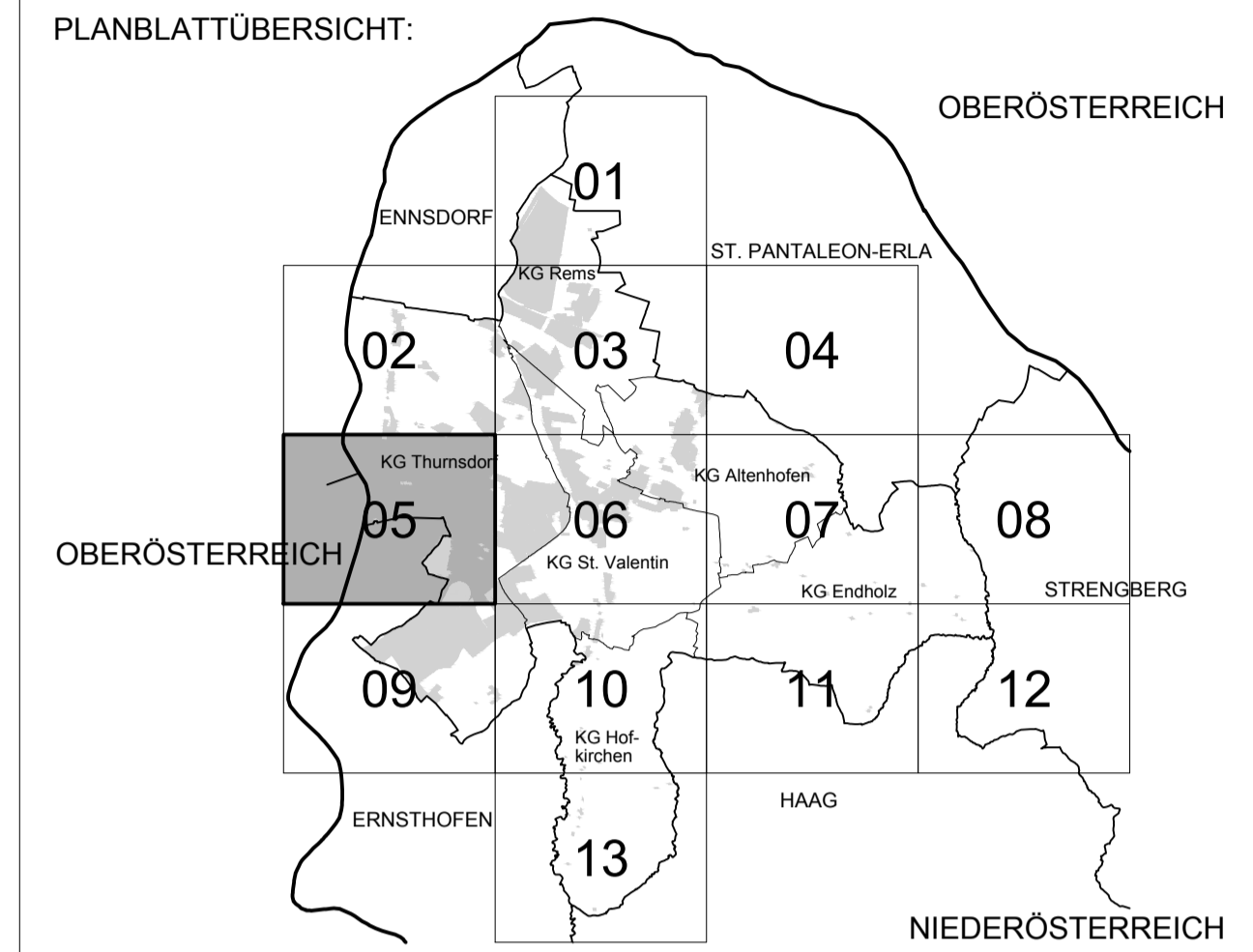


PLANBLATTÜBERSICHT:



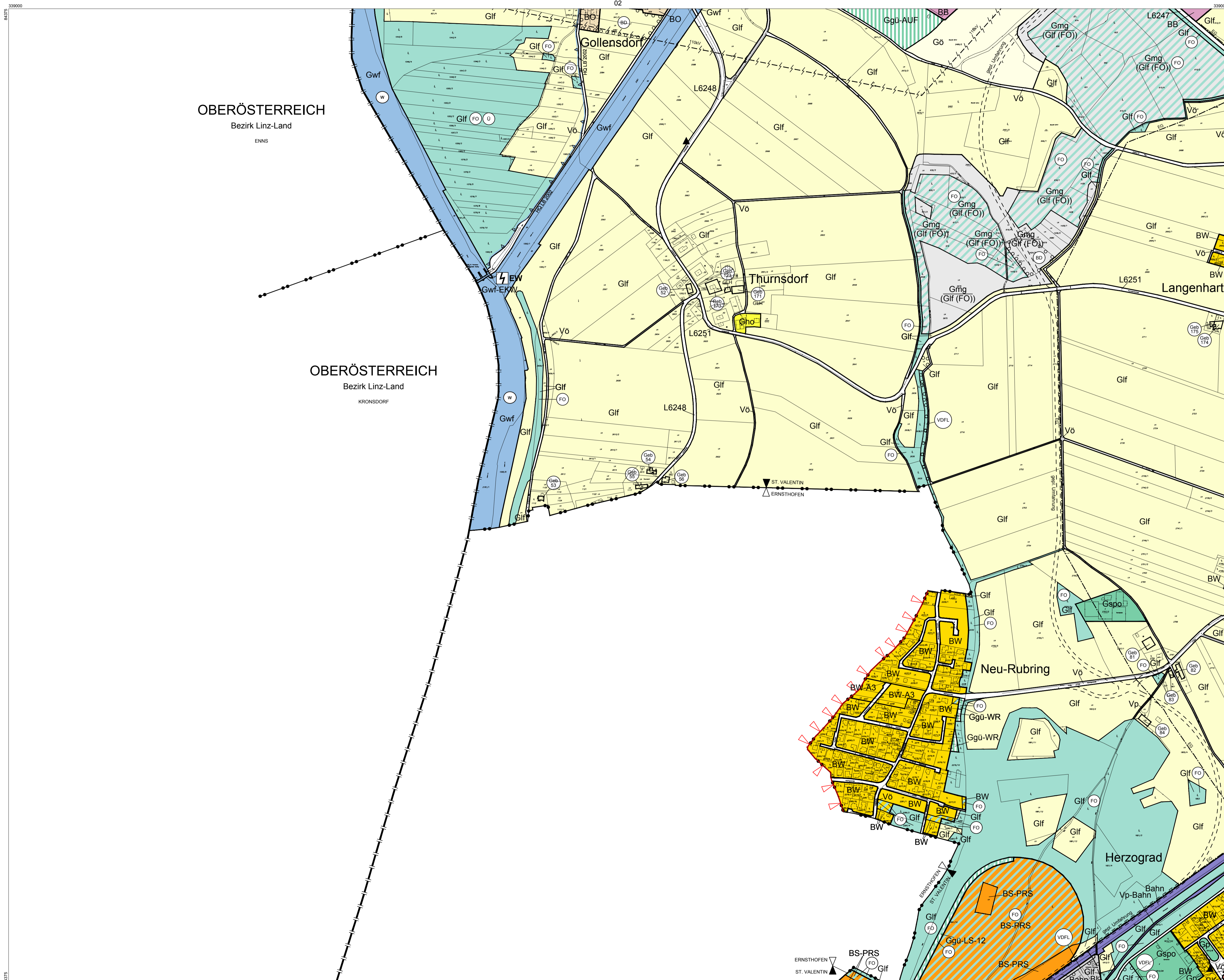
MASSSTAB: 1 : 5.000

PLANBLATT: 05

STAND: 06. September 2017

GZ: G16111 / F12 / 17

BÜRO DR. PAULA
 Raump lanung, Raump ordnung und
 Landschaftsplanung ZT-GmbH
 A - 1030 Wien, Engelsberg, 44. OG T 01-716 48 68 F 20
 dr.paula@gpl.at www.gruppeplanung.at www.paula.at

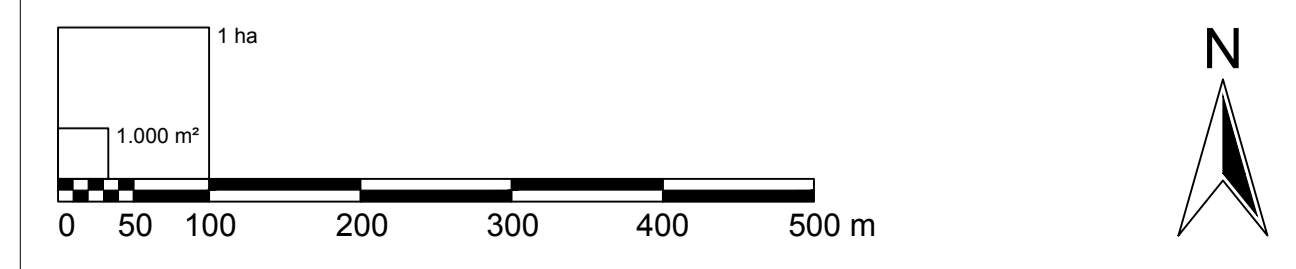


ÖFFENTLICHE AUFLAGE VON - BIS 06.06.2017 - 18.07.2017	ERLASSEN DURCH VERORDNUNG DES GEMEINDERATES 28.09.2017
GENEHMIGT DURCH DAS AMT DER NÖ LANDESREGIERUNG	KUNDGEMACHT VON - BIS

BEARBEITUNG:
 DI Reinhard Hrdliczka
 TECHNISCHE BEARBEITUNG:
 Ing. Stefan Fahrngruber

PLANGRUNDLAGE:
 Erstellt auf:
 Digitale Katastralmappe (DKM) 07.2011
 BEV
 Dargestellt mit:
 Digitale Katastralmappe (DKM) 04.2015
 BEV

Legende siehe Planblatt 04



Verwendete Abkürzungen (alphabetisch):

AHM ... Aushubmaterial	BÖ ... Böschung	HP ... Hundebriechplatz	LB 2002 ... Laut Beobachtung des Hochwasserereignisses 2002	MUS ... Museum	PZ ... Polizei	SZ ... Sportzentrum
AS ... Abschirmgrün, Abschirmung	EAB ... Emissionsarmer Betrieb	HWD ... Hochwasserschutzdamm	LP ... Lagerplatz	MUD ... Mülldeponie	RET ... Retentionsfläche	TOE ... Tourismuseinrichtung
AUF ... Aufforstung	EKW ... Ernskatwerk	IS ... Immissionschutz	LS ... Lärmplatz	MV ... Musikverein	RK ... Rotes Kreuz, Rettungsstation	UG ... Uferbegleitgrün, -vegetation
AZ ... Abfallsammelzentrum	ES ... Emissionschutz	KAP ... Kapelle	LS ... Lärmschutz, -maßnahmen	P+R ... Park & Ride	RTS ... Reitsport	US ... Uferschutz
AZA ... Abstandsfläche zur Autobahn	FF ... Feuerwehr	KG ... Katastralgemeinde	LSD ... Lärmschutzdamm	PF ... Pfarre, Pfarrhof, -zentrum	SA ... Sportanlage	VH ... Vereinshaus, -einrichtung
BAD ... Bad, Freibad	FZZ ... Freizeitzentrum	KI ... Kirche	MOF ... Modellflugplatz	PSC ... Polytechnische Schule	SAB ... Siedlungsabschluss	VKH ... Volkshaus
BAS ... Bauschutz	GLH ... Gewerliche Lagerhalle	KG ... Kindergarten	MOT ... Motel	PP ... Parkplatz	SC ... Schule	VS ... Volksschule
BL ... Bachlauf	HG ... Hausgärten	KUH ... Kulturhaus	MSC ... Musikschule	PRS ... Prüfstraße	SIS ... Sichtschutz	WR ... Waldrandfreihaltezone