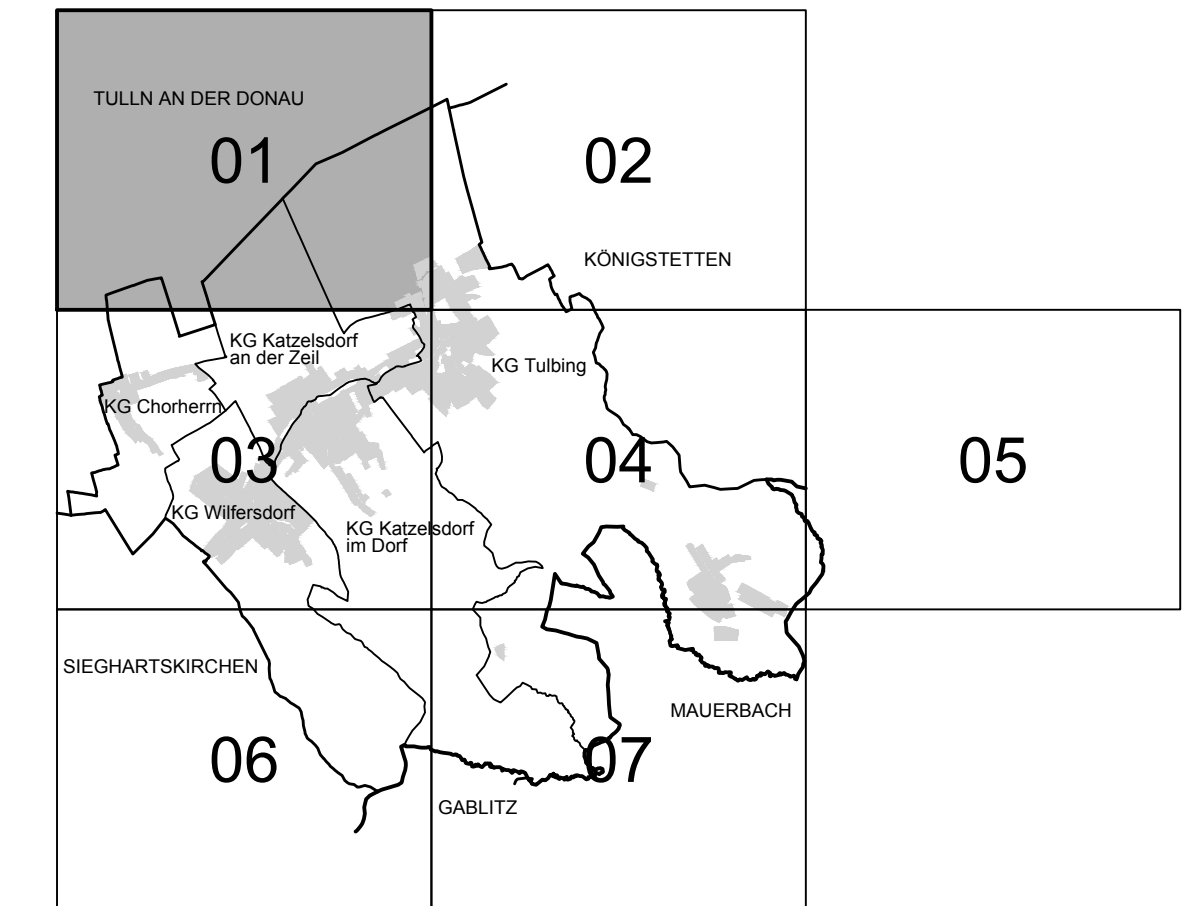


PLANBLATTÜBERSICHT:



MASSSTAB: 1 : 5.000

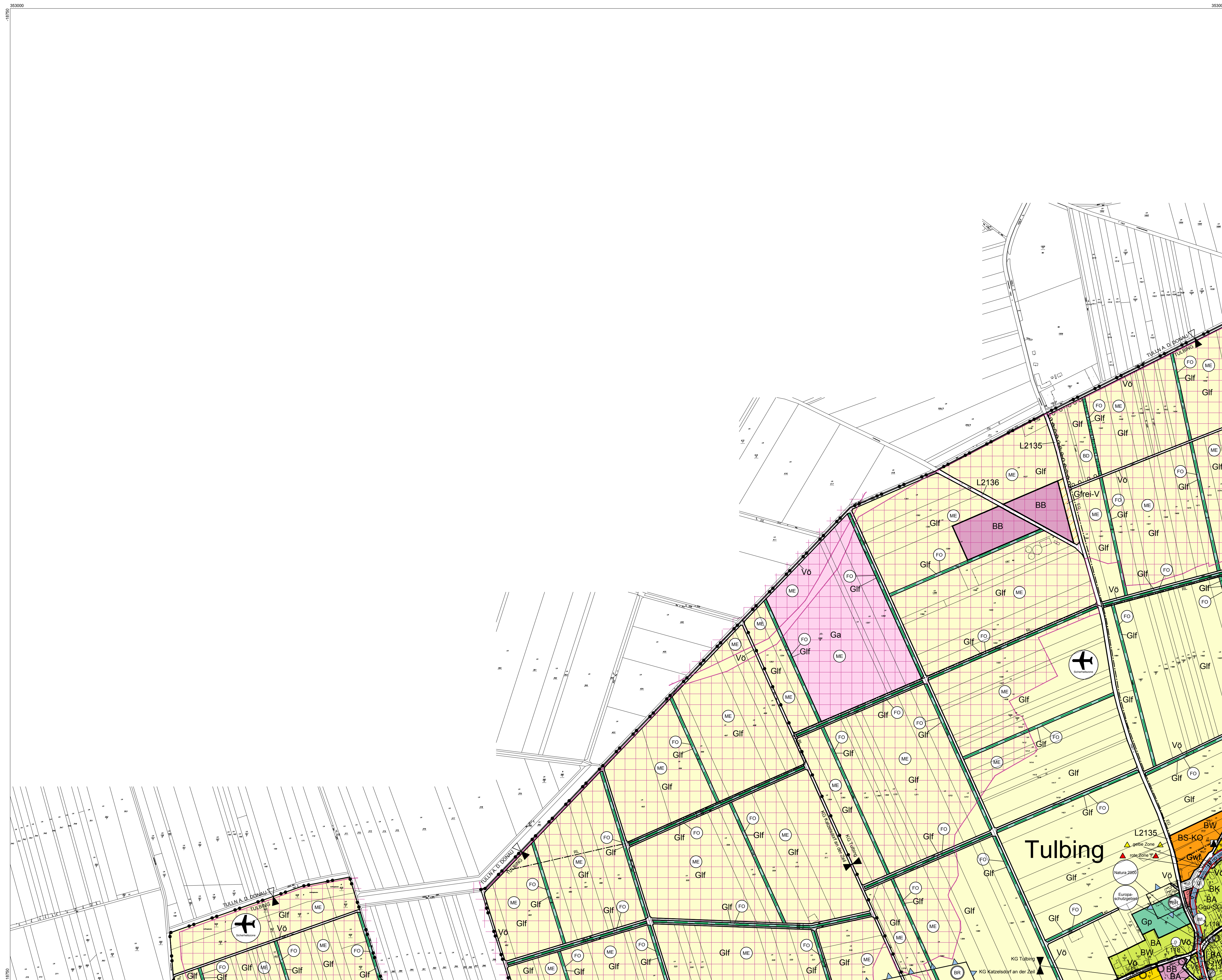
PLANBLATT: 01

STAND: 30. August 2016

GZ: G14138 / F8 / 16

GZ: G14138 / F8a / 16

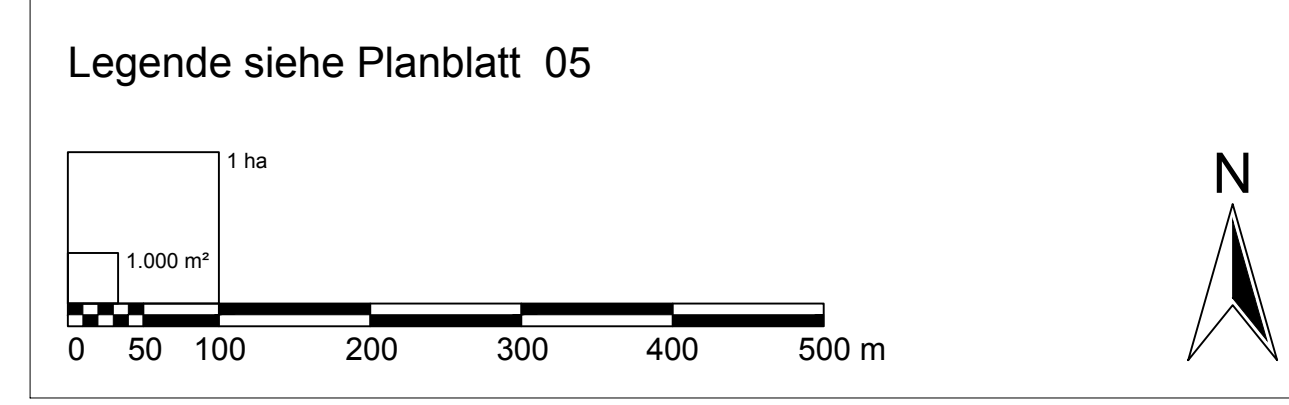
BÜRO DR. PAULA
 Raump lanung, Raumordnung und
 Landschaftsplanung z.T-GmbH
 A - 1030 Wien, Engelsbergg. 4/4. OG T 01-718 48 68 F 20
 dr.paula@gpl.at www.gruppeplanung.at www.paula.at



ÖFFENTLICHE AUFLAGE VON - BIS	ERLASSEN DURCH VERORDNUNG DES GEMEINDERATES
08.10.2015 - 19.11.2015	15.09.2016
GENEHMIGT DURCH DAS AMT DER NÖ LANDESREGIERUNG	KUNDGEMACHT VON - BIS

BEARBEITUNG:
 DI Gabriela Seebacher
 TECHNISCHE BEARBEITUNG:
 Franz Michael Spreitzer

PLANGRUNDLAGE:
 Erstellt auf:
 Digitale Katastralmappe (DKM) 11.2011
 © BEV, Land NO
 Dargestellt mit:
 Digitale Katastralmappe (DKM) 11.2011
 © BEV, Land NO



Verwendete Abkürzungen (alphabetisch):

AG ... Abstandsgrün	GH ... Gasthaus	KO ... Kommunale Einrichtungen
AUH ... Aufwahrungshalle	GSH ... Gemeinschaftshaus	OG ... Ortsbildgestaltung
BAH ... Bauhof	HO ... Hotel	RTS ... Reitsportanlage
BO ... Böschung	IS ... Immissionschutz	SG ... Siedlungsgrün
EAB* ... Emissionsarmer Betrieb, 60dB(A)/50dB(A) Tag/Nacht	KAP ... Kapelle	SR ... Siedlungsrand
FF ... Feuerwehr	KG ... Katastralgemeinde	VS ... Volksschule
GA ... Gemeindeamt	KI ... Kirche	
	KIG ... Kindergarten	